





Espacio Interdisciplinario
Universidad de la República
Uruguay



NÚCLEO INTERDISCIPLINARIO
DE ESTUDIOS
DEL DESARROLLO TERRITORIAL



COMISIÓN
SECTORIAL DE
INVESTIGACIÓN
CIENTÍFICA



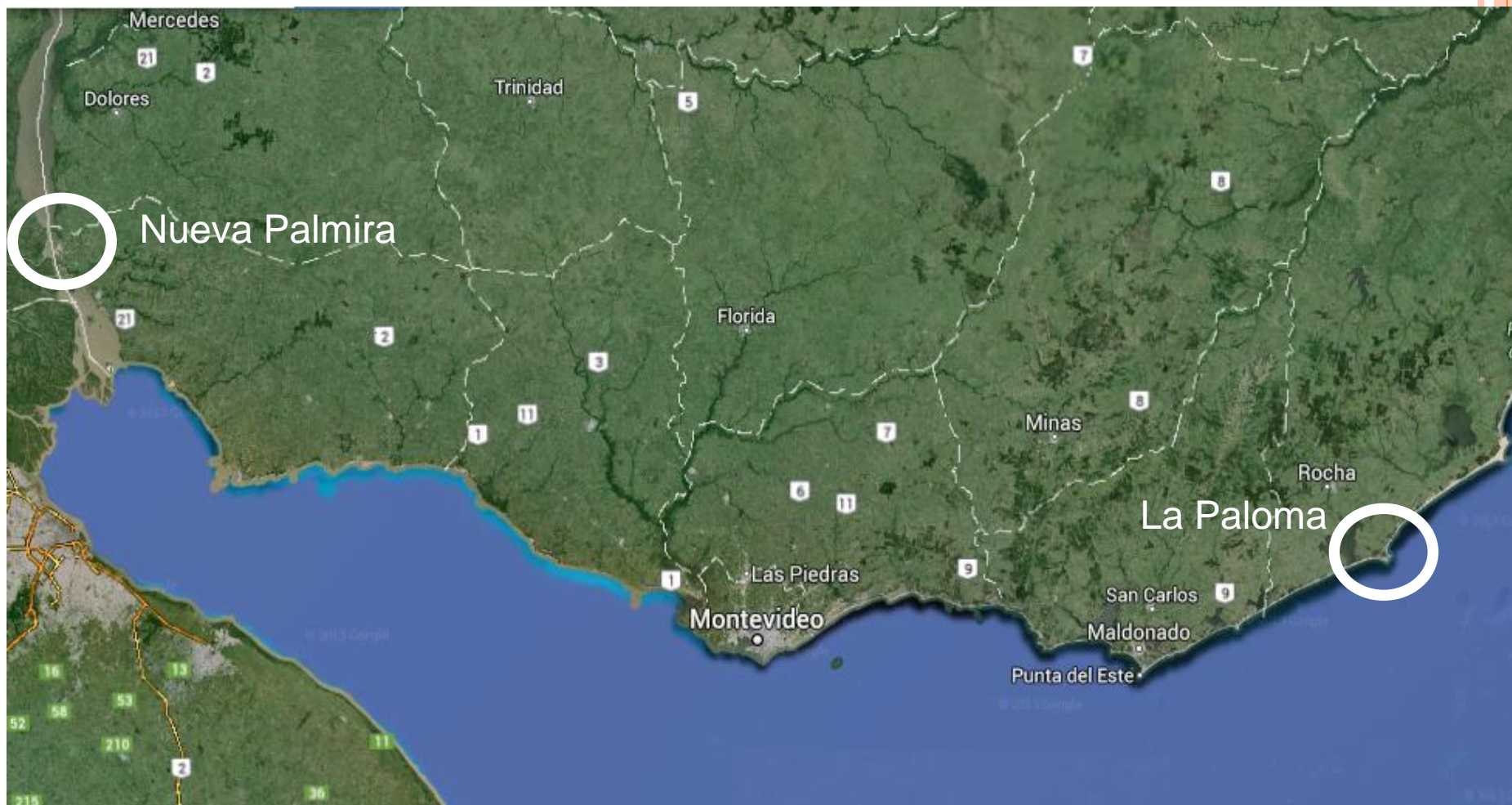
Ciclo de reflexión sobre desarrollo territorial y descentralización en Uruguay

Antecedentes de la relación puerto - localidad en Nueva Palmira y La Paloma

Manuela Abraham y Sebastián Goinheix



CASOS: LA PALOMA Y NUEVA PALMIRA



LA PALOMA

La Paloma. Una sociedad en busca de sí misma (Arocena et. al., 2006)



1874 inauguración oficial del faro y del balneario.

1906 primer trazado formal y construcción de vía férrea hacia Rocha.

1910 construcción del nuevo puerto.

1920 comienza forestación de pinos (parque Andresito)


1928 inauguración de vía férrea entre San Carlos y Rocha

Excursiones de Montevideo por el día.

1936 sociedad del Cabo Santa María Ltda. para organizar una ciudad balnearia. Se resolvió urbanizar la ciudad.

En **1937** se inauguró el Hotel Cabo Santa María, un emblema para La Paloma.

En **1939** La Paloma fue declarada pueblo.



Década del 70:

- En la década del setenta se remodeló el puerto, y a consecuencia de ello los pescadores artesanales que allí vivían fueron obligados a abandonarlo.
- La empresa pesquera Astra ubicada en Costa Azul, fue el emprendimiento más importante que se implantó en La Paloma. Se abrió en 1970 y cerró en 1993, dejando a 1000 trabajadores desempleados.

En **1982** por ley, se elevó el pueblo a la categoría de ciudad.

2003

- En las antiguas instalaciones de Astra se instala la **planta de Anchoita**: de capitales chilenos asociados a un inversor nacional. En 2005 comenzaron las operaciones, llegando a trabajar **130 personas, 20 % chilenos, cuando en el contrato se comprometía a generar 360 puestos de trabajo, que llegarían a 500 durante la zafra.**
- **Proyecto de Puerto Graneles**: se orienta a generar una **boca exportadora de la madera** producida por unas 130.000 ha de forestación. Se construiría una **terminal chipeadora** en la costa del balneario que constaría en una zona de acopio de madera en rolos, otra de madera astillada, dos plantas de astillado y otras instalaciones.



NUEVA PALMIRA



1735-1760

Existía un poblado entorno al Arroyo de Las Víboras que no pudo ser regularizado porque en 1777 los nuevo dueños (Melchor y Francisco Abin) se oponen a que se pueble por lo que surge el problema de que hacer con esa comunidad que se había forjado.

El proceso de desalojo llevo a que hacia el año 1800 la población se traslade a iniciativa del párroco De la Fuente a orillas del arroyo Las Vacas, de donde también deben salir por oposición de su propietario.

1820

Se funda el poblado de Las Vacas o Carmelo, pero este pequeño poblado permanece en su lugar original, por lo que el párroco Torres Leyva impulsa la fundación de Nueva Palmira en 1831.

1845

La Guerra Grande dispersa aquel pequeño poblado original de las Higuieritas.

1849

Manuel Oribe instalado en el Cerrito nombra una comisión para distribuir solares en Nueva Palmira



1852 Se completa el proceso fundacional interrumpido por la Guerra Grande, y en 1854 se resuelve el problema legal de los terrenos.

En relación al puerto:

1832 se instala una receptoría de Aduanas en Higuieritas que había sido autorizada en 1829.

1868 Se habilita el muelle fluvial que utilizan las líneas de pasajeros que llegan hasta Salto.

1923 se aprueba la zona franca para el trasbordo de mercaderías junto al nuevo puerto de ultramar que se construye al sur de la ciudad desde 1931.

1975-1985 atraviesa un período de estancamiento y luego retoma el crecimiento de su población.

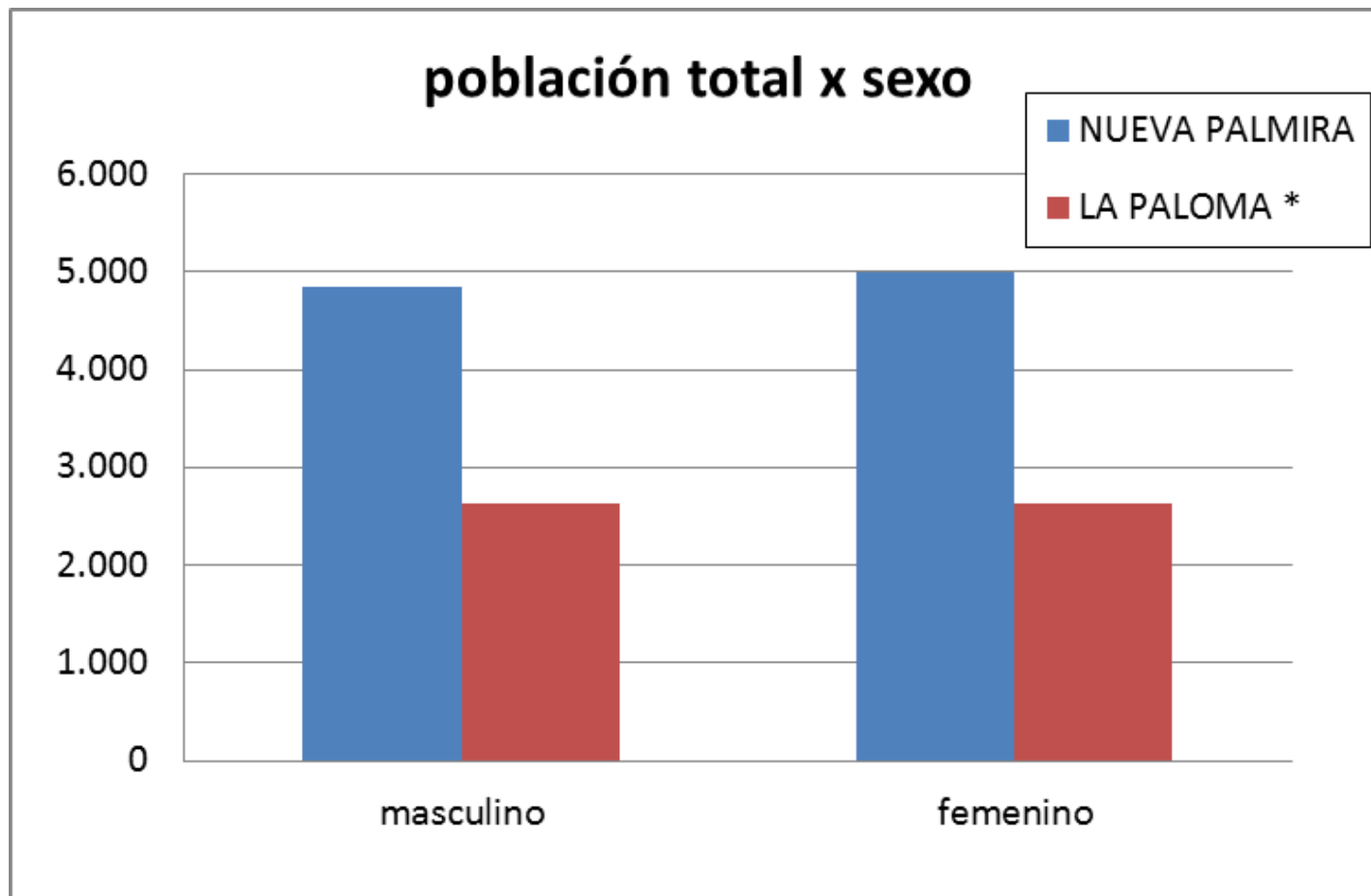
Entre **1986 y 1990** se realizan nuevas obras para el mejoramiento del puerto, años en los que permanece inactivo.

1990 Comienza el período de crecimiento y pleno funcionamiento de las terminales públicas y privadas del puerto.



COMPARACIÓN: LA PALOMA Y NUEVA PALMIRA

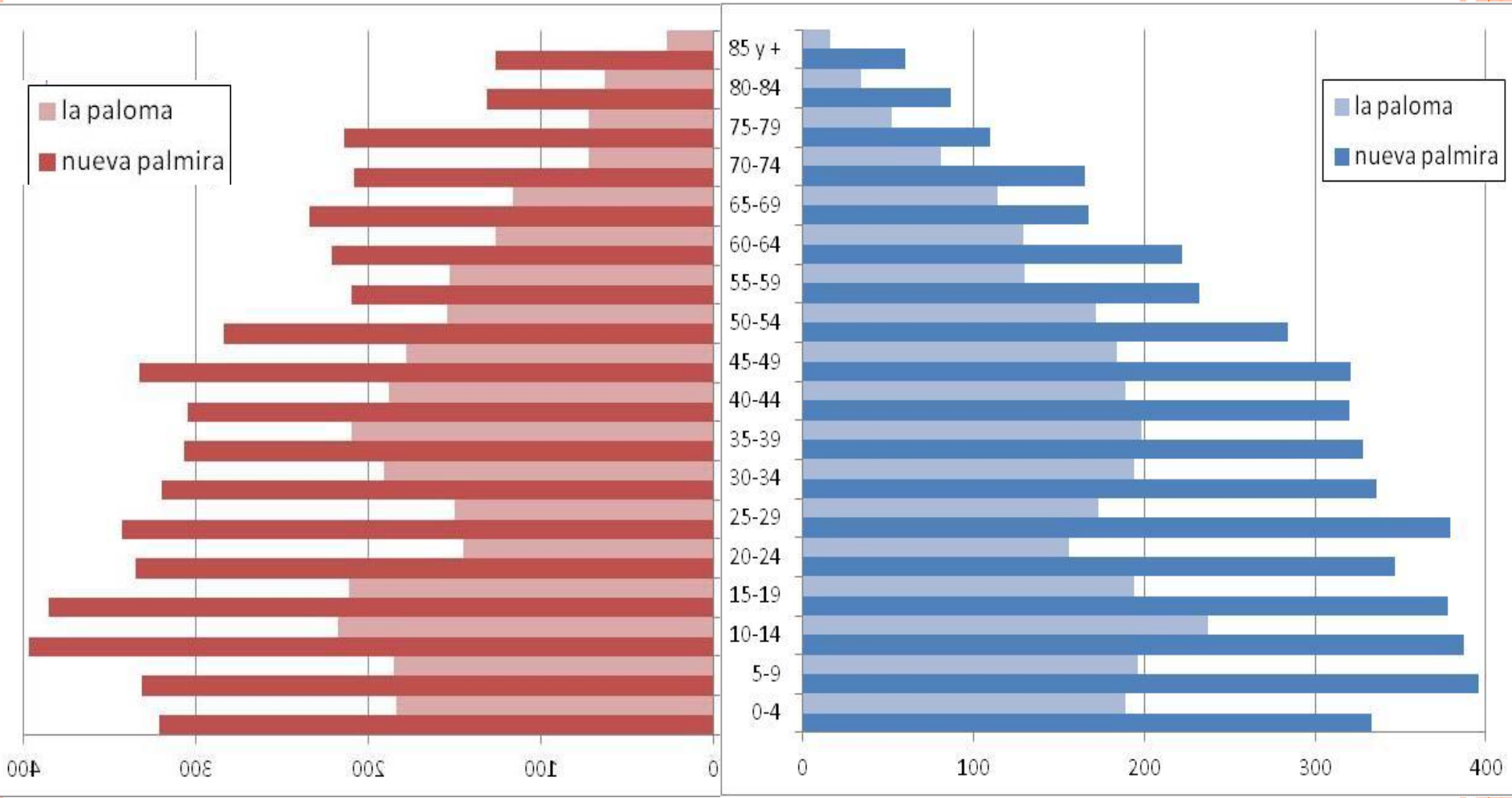




Fuente: Censo 2011, INE.

* incluye Arachania, Costa Azul, La Aguada, La Paloma, La Pedrera, Pta.Rubia y Sta.Isabel.



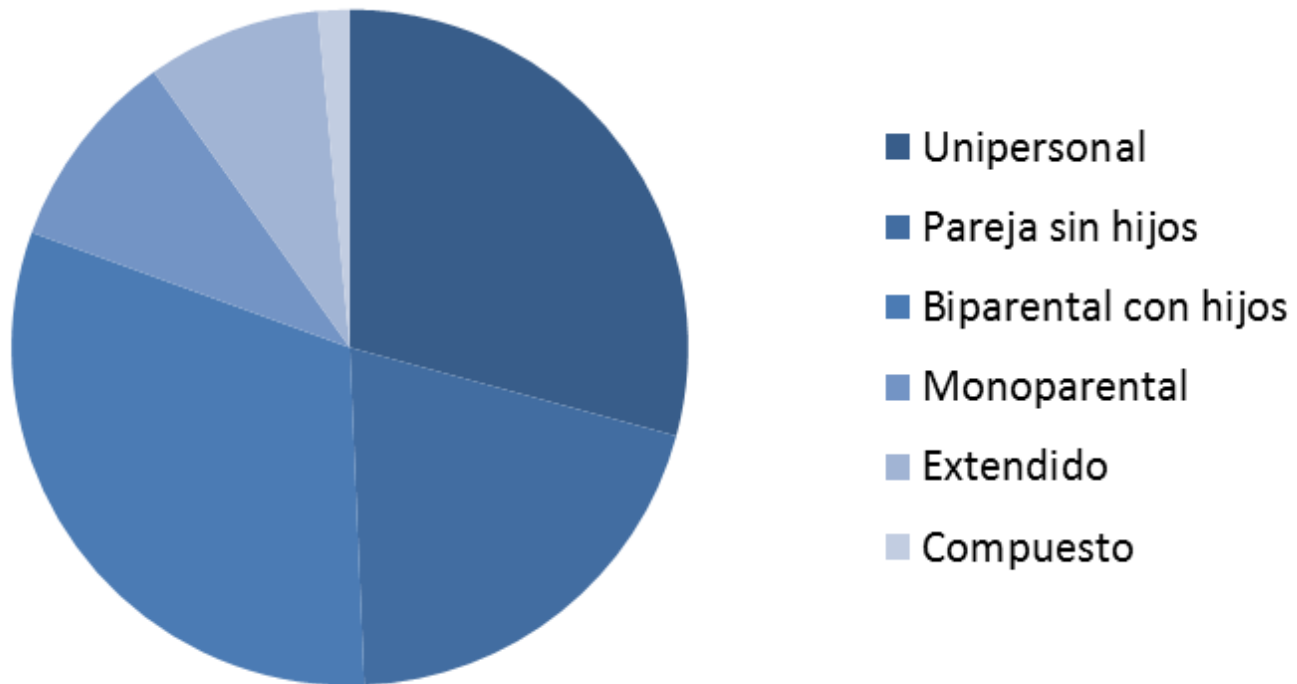


Fuente: Censo 2011, INE.

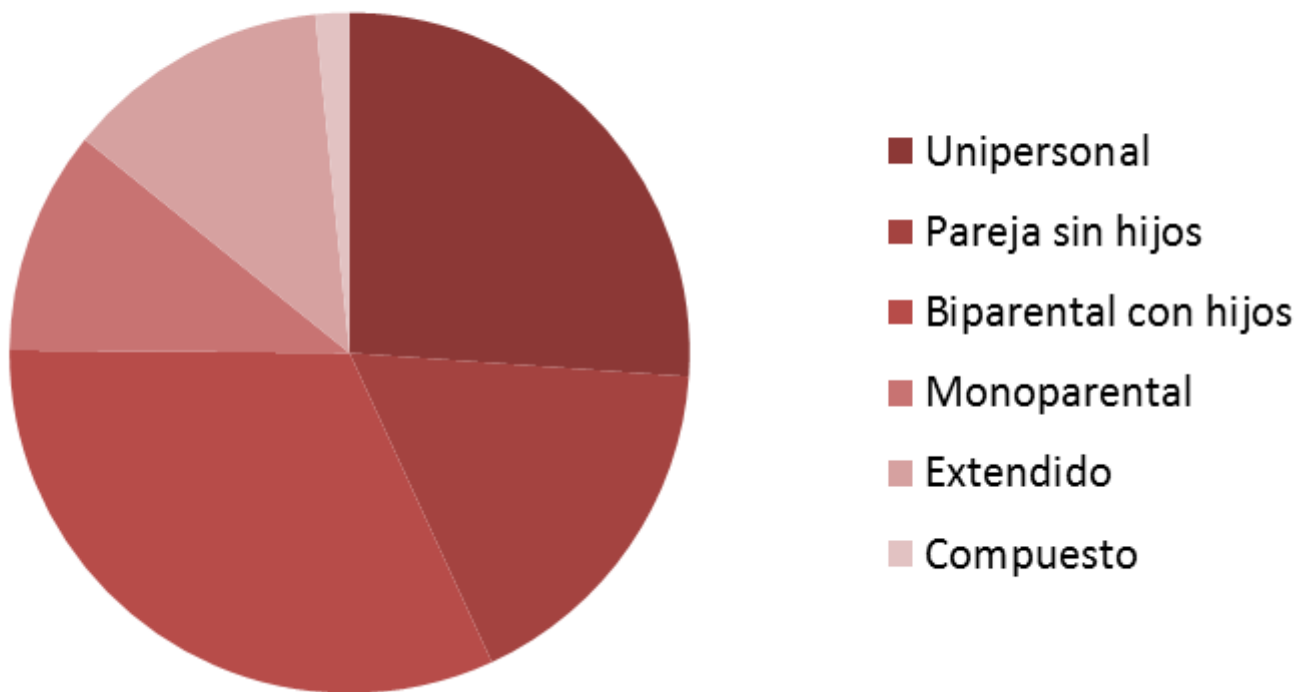
* incluye Arachania, Costa Azul, La Aguada, La Paloma, La Pedrera, Pta.Rubia y Sta.Isabel.

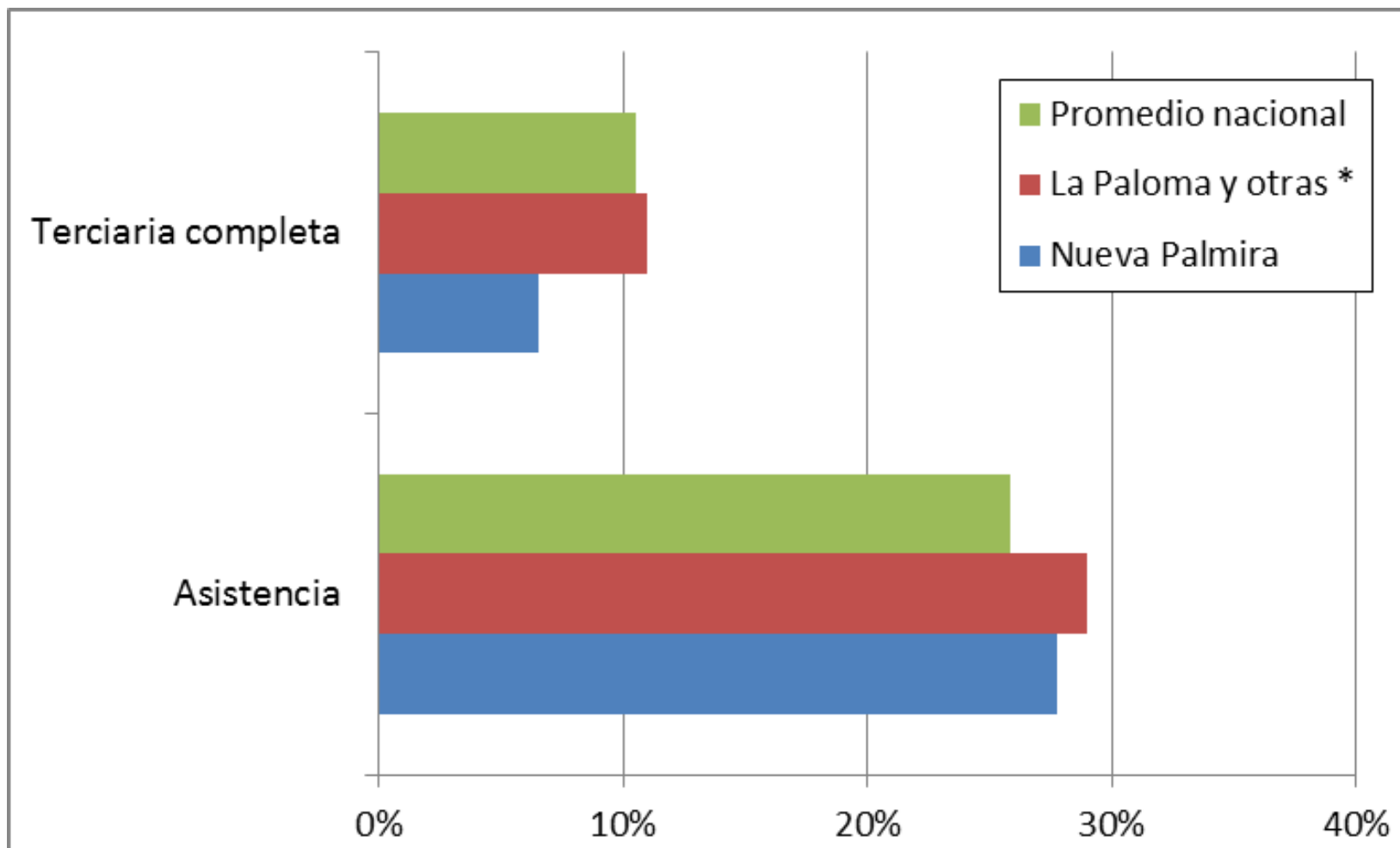


tipos de hogar en La Paloma*

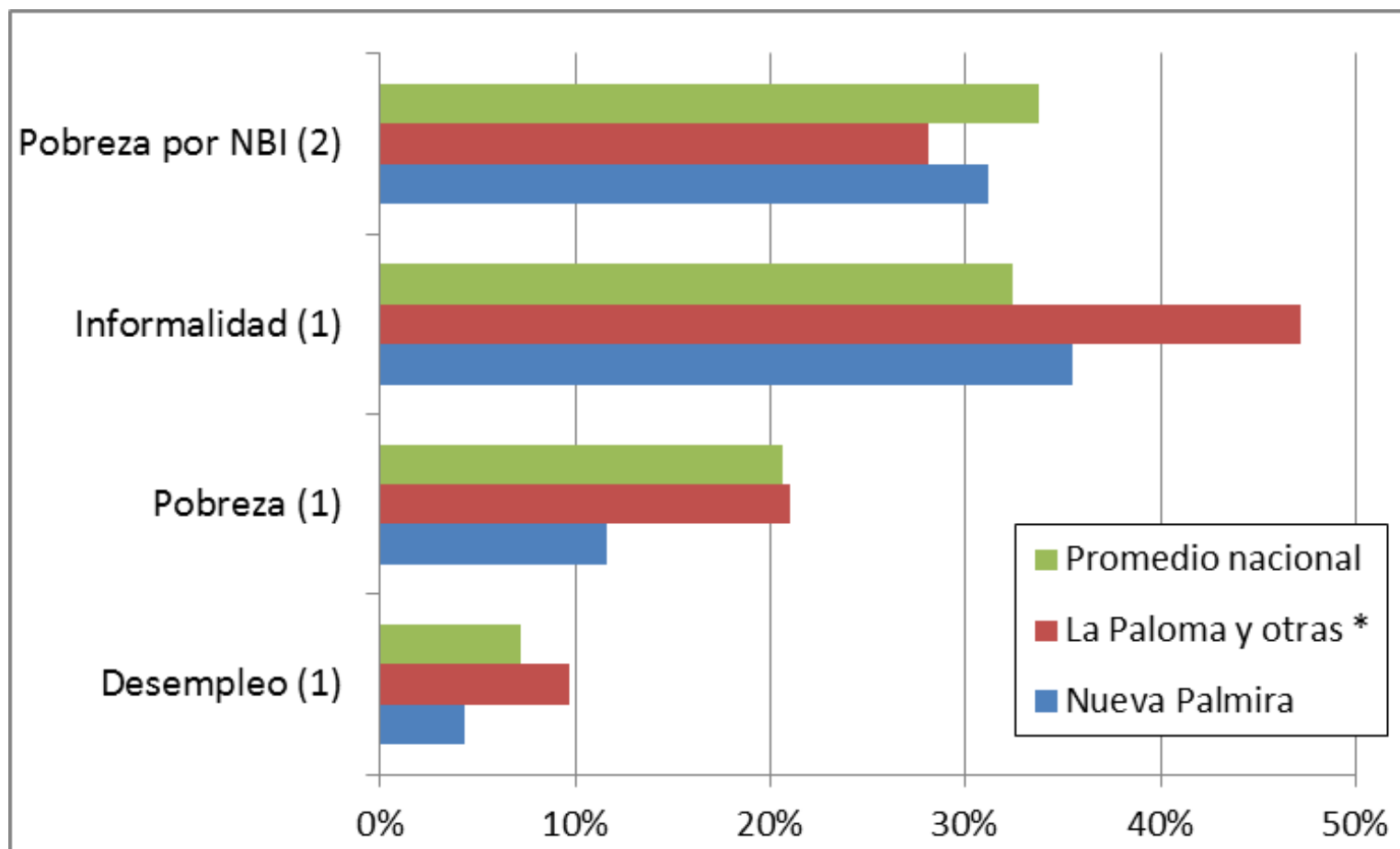


tipos de hogar en Nueva Palmira





Fuente: Censo 2011, INE.



(1) Fuente: ECH 2008-2010, INE

(2) Fuente: Censo 2011, INE

